

Coord. Geográfica  
Lat. 27° 37' 33,05"  
Long. 52° 22' 24,92"

RUA ANTONIO DAUMER

RUA ANTONIO DAUMER

RUA JOSE BONIFACIO

Area: 2.526,45m<sup>2</sup>

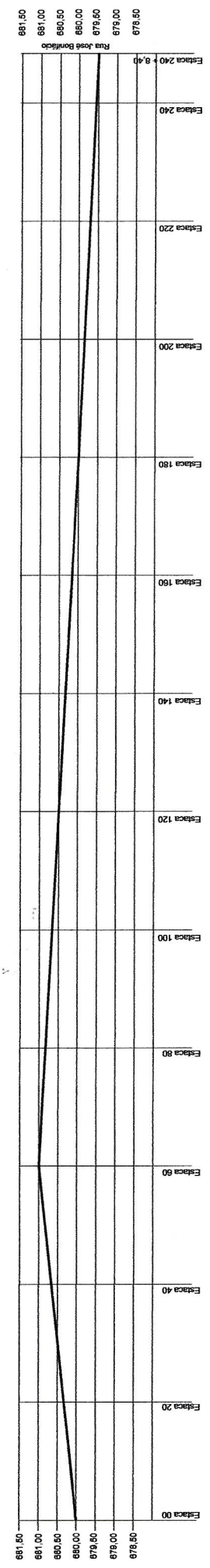
RUA RAIMUNDO MARIAGA

RUA GENTIL JOAO LONGO

Coord. Geográfica  
Lat. 27° 37' 41,01"  
Long. 52° 22' 25,11"


Área de Pavimentação Rua José Bonifácio: 2.526,45m<sup>2</sup>

Escala: 1/1000



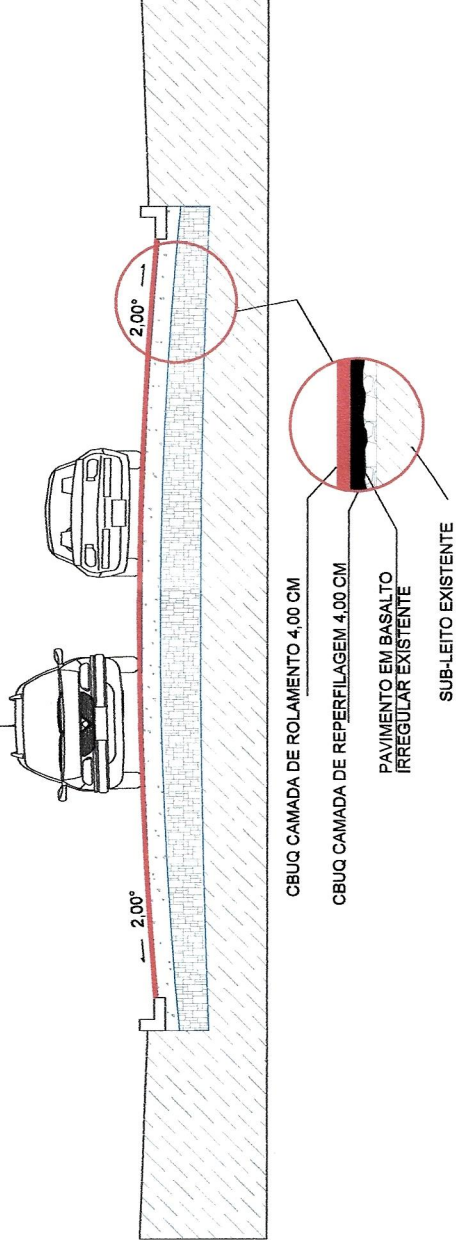
PERFIL LONGITUDINAL RUA JOSÉ BONIFÁCIO

PERFIL DA PAVIMENTAÇÃO EXISTENTE



**PROJETO DE PAVIMENTAÇÃO**

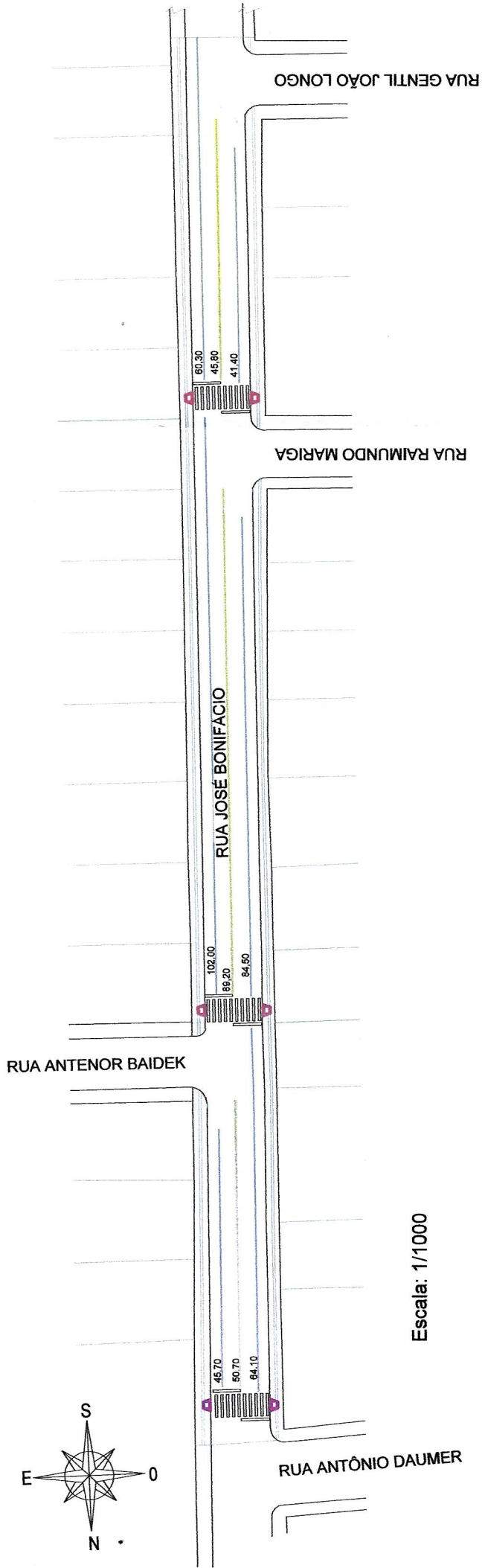
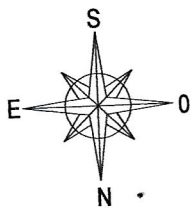
Escala 1/1000



PRANCHA	01	PAVIMENTAÇÃO ASFALTICA	REFERENCIA:	PROJETO DE CAPEAMENTO ASFALTICO EM CBUQ SOBRE CALÇAMENTO COM PEDRAS IRREGULARES
			ENDERECO:	TRECHO DA RUA JOSE BONIFACIO
ARQUIVO:			RESPONSÁVEL TÉCNICO:	
INDICADA			MUNICÍPIO DE BARÃO DE COTEGIPE	
DATA: DEZ/2021			CNPJ: 87.613.451/0001-82	
ÁREAS:			ESCALA:	

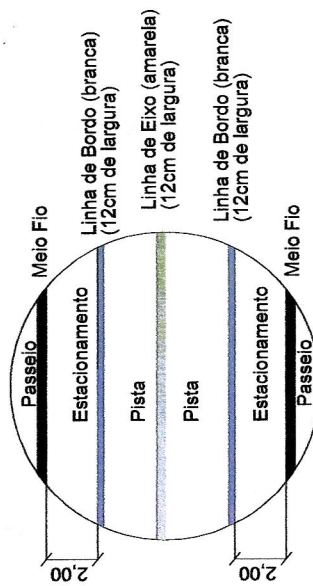
Rua Princesa Isabel, 114  
Barão de Cotegipe - RS  
CEP 99740-000  
e-mail: engenharia@baraoecotegipe.rs.gov.br  
54 3523 1344

Luis Carlos Balestrin  
Eng. Civil CREAR-RS 096370-D  
Responsável Técnico




Escala: 1/1000

**DETALHE SINALIZAÇÃO HORIZONTAL**



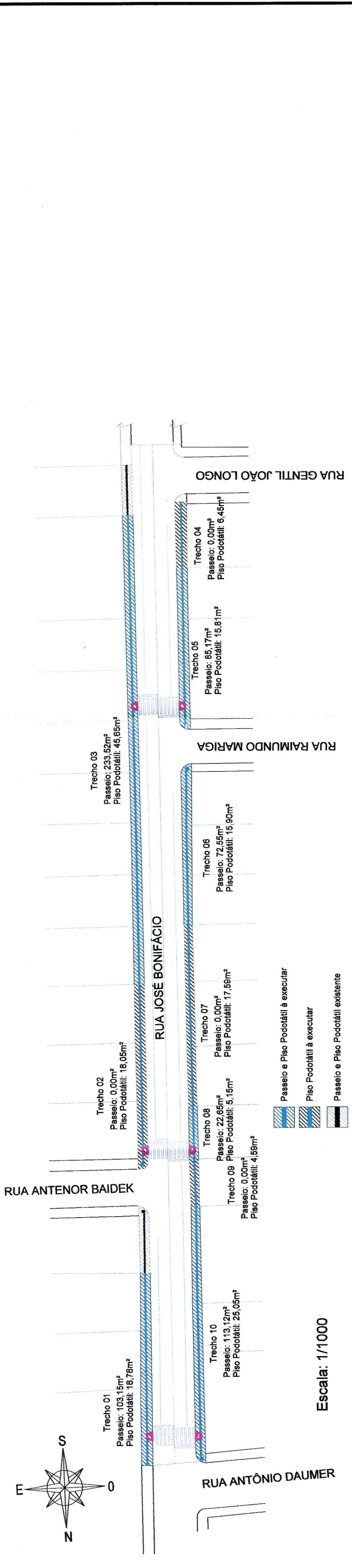
TRECHO DA RUA JOSÉ BONIFÁCIO	
DESCRIÇÃO	QUANT.
PAVIMENTAÇÃO ASFALTICA	2.528,45m²
PASSEIOS	630,16m²
PISO PODOTÁTIL	177,34m²
MEIO FIO	0,00m
LINHA DE BORDO (BRANCA)	398,00m
LINHA DE EIXO (AMARELA)	165,70m
FAIXA DE SEGURANÇA	60,00m²
RAMPA DE ACESSO PEDESTRES	06 unid.



APPROVADO

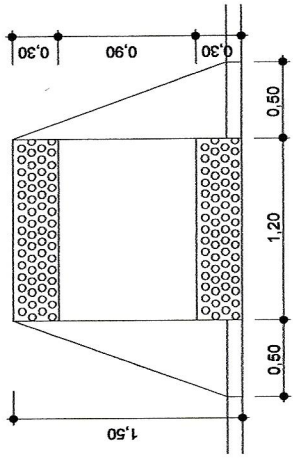
Renan Giacometti  
 Renan Giacometti  
 Secretário Municipal do  
 Desenvolvimento Econômico  
 DIRETOR DE TRÁNSITO  
 PATÁRIA 28/8/2019

<p>Rua Princesa Isabel, 114          Barão de Cotegipe - RS          CEP 99740-000          e-mail: engenharia@baraoctegipe.rs.gov.br          54 3523 1344</p>		<p>TÍTULO:  <b>PAVIMENTAÇÃO ASFALTICA</b></p>		PRANCHA
<p>REFERÊNCIA:          PROJETO DE SINALIZAÇÃO HORIZONTAL</p>		<p>ENDEREÇO:          TRECHO DA RUA JOSÉ BONIFÁCIO</p>		02
<p>PROPRIETÁRIO (A):            MUNICÍPIO DE BARÃO DE COTEGIPE          CNPJ: 87.613.451/0001-82</p>		<p>RESPONSÁVEL TÉCNICO:            Luis Carlos Balestrin          Eng. Civil CREA-RS 096570-D          Responsável Técnico</p>		ARQUIVO:
<p>ESCALA:  <b>INDICADA</b></p>		<p>DATA:  <b>DEZ/2021</b></p>		ÁREAS:




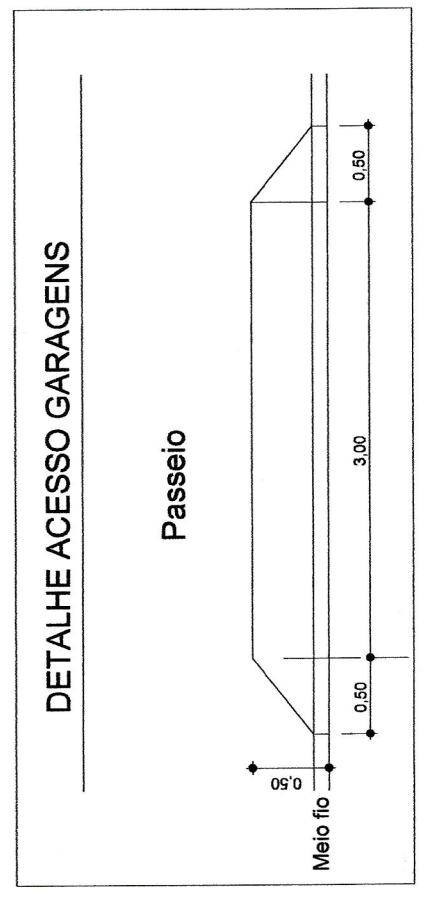
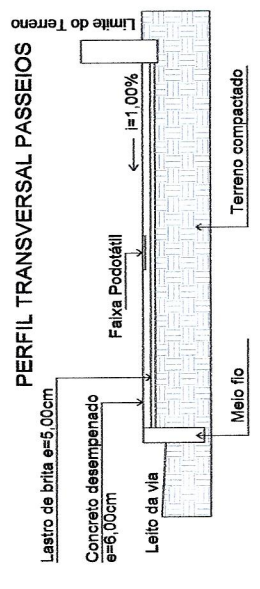

Escala: 1/1000


DETALHE DA RAMPA  
Deficiente Físico  
(NBR-9050)



LOCALIZADAS CONFORME PLANTA  
DE LOCALIZAÇÃO

TRECHO DA RUA JOSÉ BONIFÁCIO	DESCRÇÃO	QUANT.
	PAVIMENTAÇÃO ASFALTICA	2.526,45m²
	PASSEIOS	630,16m²
	PISO PODOTÁTIL	177,34m²
	MEIO FIO	0,00m
	LINHA DE BORDO (BRANCA)	398,00m
	LINHA DE EIXO (AMARELA)	165,70m
	FAIXA DE SEGURANÇA	60,00m²
	RAMPA DE ACESSO PEDESTRES	06 unid.



PRANCHA		03	
TÍTULO:		PAVIMENTAÇÃO ASFALTICA	
REFERÊNCIA:		PROJETO DE PASSEIOS	
ENDEREÇO:		TRECHO DA RUA JOSÉ BONIFÁCIO	
PROPRIETÁRIO (A):		MUNICÍPIO DE BARÃO DE COTEGIPE	
RESPONSÁVEL TÉCNICO:		 Luis Carlos Balestrin Eng. Civil CREA-RS 096570-D Responsável Técnico	
ESCALA:		INDICADA	
CNPJ: 87.613.451/0001-82		DATA: DEZ/2021	
Rua Princesa Isabel, 114 Barão de Cotegipe - RS CEP 99740-000 e-mail: engenharia@baraoecotegipe.rs.gov.br 54 3523 1344		ÁREAS:	